

EXPEDIENTE: **2022EXP72006970**

MUNICIPIO: **Belinchón.**

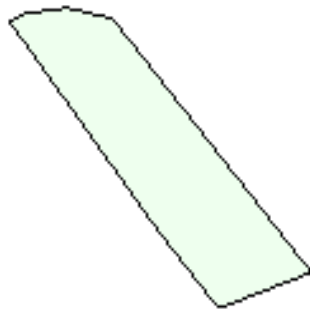
Expediente anterior: **2012022631**

FINCA: **Finca 6372 de Belinchón.**

Ref. Catastral: **16032A511004910000RX**

**LOTE ÚNICO.**- Secano situada en el termino de BELINCHÓN al sitio MONTECILLO.  
Superficie del terreno de una hectarea, noventa y seis áreas, cincuenta centiáreas.

## PARCELA CATASTRAL



Localización

Polígono 511 Parcela 491  
MONTECILLO. BELINCHON (CUENCA)



Gobierno de España

Vicepresidencia Primera del Gobierno

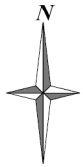
Ministerio de Hacienda

Secretaría de Estado de Hacienda

Dirección General del Catastro



Sede Electrónica del Catastro



# CARTOGRAFÍA CATASTRAL DE RÚSTICA

Provincia de CUENCA

Municipio de BELINCHON

REFERENCIA CATASTRAL

16032A511004910000RX

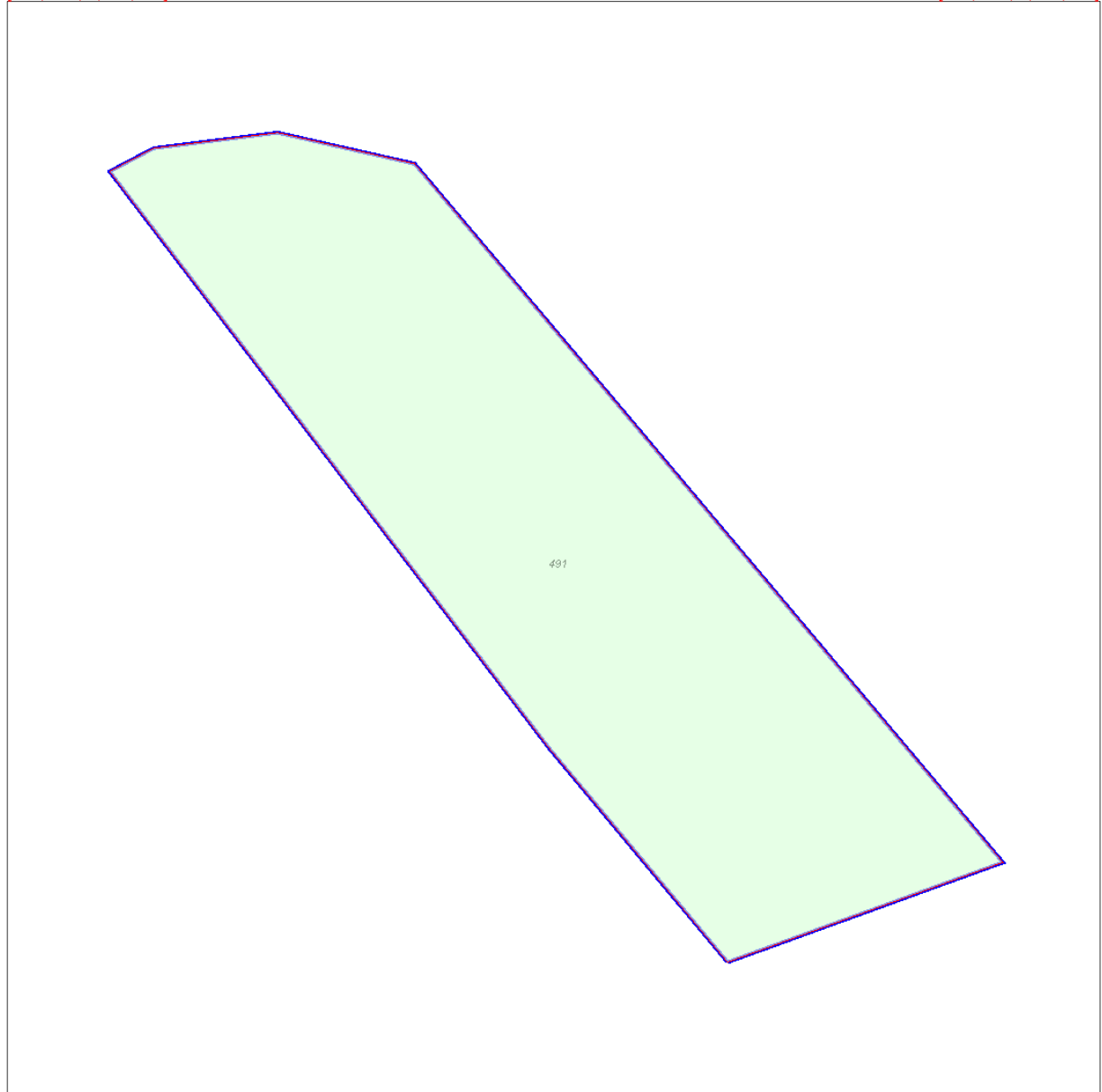
DIRECCIÓN

Polígono 511 Parcela 491

MONTECILLO. BELINCHON [CUENCA]

[491,804 ; 4,426,677]

[492,044 ; 4,426,677]



[491,804 ; 4,426,437]

[492,044 ; 4,426,437]

Proyección: U.T.M. Huso: 25830

ESCALA 1:1,500



## Datos del Certificado

**Solicitante:** DIPUTACION PROVINCIAL DE CUENCA.ORGANISMO AUTONOMO DE GESTION TRIBUTARIA Y RECAUDACION

**Finalidad:** c

**Fecha de emisión:** 27/2/2025

La veracidad del contenido de este certificado puede comprobarse en [www.catastro.hacienda.gob.es](http://www.catastro.hacienda.gob.es), de acuerdo con lo dispuesto en la Resolución de la Dirección General del Catastro de fecha 24 de Noviembre de 2008 (BOE 8 de Diciembre de 2008)

**Código Seguro de Verificación:** VSHM1KM4H9MY4QK8 (verificable en <https://www.sedecatastro.gob.es>)

## Criterios de Búsqueda de la Información

**Tipo:** Certificado de referencia catastral

**Referencia catastral:** 16032A511004910000RX

El presente documento certifica que en la Base de Datos del Catastro, que ha sido consultada utilizando los criterios señalados, figuran los datos catastrales que a continuación se relacionan:

### DATOS DEL BIEN INMUEBLE

Referencia catastral: 16032A511004910000RX  
Localización: Polígono 511 Parcela 491  
MONTECILLO. BELINCHON (CUENCA)  
Clase: Rústico

### DATOS DE LA PARCELA EN LA QUE SE INTEGRA EL BIEN INMUEBLE

Localización: Polígono 511 Parcela 491  
MONTECILLO. BELINCHON (CUENCA)  
Superficie gráfica parcela: 12.569 m<sup>2</sup>  
Coeficiente de participación: 100,000000 %

### ELEMENTOS CONSTRUIDOS DEL BIEN INMUEBLE

No hay información de locales

### CULTIVOS

Subparcelas	Clase de cultivo	Intensidad productiva	Superficie
0	V- Viña secano	02	1,2569 Ha

La información que contiene el presente certificado sólo podrá utilizarse para el ejercicio de las competencias de:  
DIPUTACION PROVINCIAL DE CUENCA.ORGANISMO AUTONOMO DE GESTION TRIBUTARIA Y RECAUDACION